

# Volcans du Mexique



Jours:	14
Prix:	1900 EUR Vol international non inclus
Confort:	★★★★☆☆
Difficulté:	★★★★★★
📍 Volcans	📍 Temples et archéologie
📍 Culture	

Un voyage expédition sur 4 des plus importants volcans du Mexique autour de la capitale. Nous traverserons les crêtes du Nevado de Toluca, nous monterons au sommet du Iztaccihuatl et de La Malinche puis nous finirons en beauté par le Pico de Orizaba, le volcan plus haut de l'Amérique du Nord. Nous en profiterons aussi pour nous promener autour de Tepoztlán, un des plus beaux « Pueblos Mágicos » du pays, pour visiter le grand site de Teotihuacan et visiter la capitale et surtout le grand musée de Chapultepec qui réunit toutes les collections archéologiques mexicaines sur les cultures précolombiennes de la Mésoamérique.

## Jour 1. Bienvenue au Mexique



Mexico Airport 📍  
🚗 15km - ⌚ 45m  
Mexico DF 📍

- Votre chauffeur vous attend à l'aéroport international de la capitale du Mexique pour vous accueillir et vous emmener à votre hôtel situé dans le centre de la capitale, près du Zócalo (la place principale de la ville).

## Jour 2. Musée



Mexico DF 📍  
2km - ⌚ 3h  
Mexico DF 📍  
🚗 6km - ⌚ 25m  
Musée d'Anthropologie  
Chapultepec 📍  
🚗 6km - ⌚ 25m  
Mexico DF 📍

- Nous visitons le centre historique de la capitale du Mexique. Depuis notre hôtel nous rejoindrons le lieu où se trouvaient autrefois les grandes pyramides du centre de la capitale aztèque, Tenochtitlán, près du Zócalo et sur le flanc de la cathédrale coloniale. Le « Museo del Templo Mayor » est intéressant à visiter avec quelques belles reconstitutions de la capitale aztèque au temps de sa splendeur.
- Après le déjeuner dans un petit restaurant du centre de Mexico nous partons en bus pour le grand parc de Chapultepec où se trouve le musée le plus important du Mexique, le grand **Musée National d'Anthropologie**. Vous pourrez y voir les magnifiques collections réunies par les archéologues sur les civilisations précolombiennes du Mexique.
- Au retour de Chapultepec et après un moment de repos à notre hôtel nous partirons à pied pour la Zona Rosa où nous dînerons dans un restaurant où nous pourrions voir un spectacle de danse traditionnelles du Mexique.

## Jour 3. Au pied du Nevado de Toluca



Mexico DF

75km - 1h 30m

Metepec

50km - 1h 30m

Campement Nevado de Toluca

- Visite du « Pueblo Mágico » de Metepec. Le village a été bien conservé et c'est le centre d'une fébrile activité artisanale autour de la poterie. Nous déjeunons dans un restaurant traditionnel où vous pourrez déguster un « pambazo de chorizo verde » accompagné d'une « garañona » à base de mezcal local. Chaque année au mois de septembre / octobre le village est le lieu du Festival Quimera où se présentent de nombreux groupes musicaux pendant une semaine de concert et autres activités.
- Dans l'après-midi, nous prenons la route pour notre campement au pied du Nevado de Toluca où notre campement nous attend pour la nuit au pied de la pente, dans une forêt de pins et sapins locaux dont des « pins-chênes », essence endémique du Mexique.

## Jour 4. Ascension du Nevado de Toluca



Campement Nevado de Toluca


Nevado de Toluca

50km - 1h

Tepoztlán

- Après un petit-déjeuner au campement, nous entamons très tôt avant le lever du jour l'ascension du **Nevado de Toluca** par la crête de Humboldt, jusqu'au Pico del Aguila (4640m). Après une traversée intégrale de toute la crête du cratère jusqu'au sommet du **Nevado de Toluca** (4680m), nous descendons sur le versant de la Cañada del Oso (D- 1800m) pour arriver au Parque de los Venados où nous attend notre véhicule.
- Transfert au village de **Tepoztlán**, classé parmi les "pueblos mágicos" du Mexique. Le village est véritablement magique et se promener dans ses rues autour de la place centrale est un enchantement pour les sens.

## Jour 5. Dans les forêts et les rochers de Tepoztlán



Tepoztlán

2km - 50m


El Tepozteco

11km - 5h

Tepoztlán

- Nous partons du village magique de **Tepoztlán** pour remonter sur un agréable sentier jusqu'à un ancien temple aztèque: le Tepozteco. Nous en profiterons pour continuer à randonner dans les environs.
- Depuis le Tepozteco nous continuons sur des crêtes dans un environnement de rochers et de forêt aux essences endémiques pour admirer le village et la région depuis les hauteurs. A la fin de notre randonnée nous retournons à **Tepoztlán**.

## Jour 6. Visite du marché d'Amecameca et du Paso de Cortés



Tepoztlán

70km - 1h 30m

Amecameca

30km - 1h

Refugio de Altzomoni

- Après un délicieux petit déjeuner nous quittons le confort de notre hôtel pour nous rendre à Amecameca. Pendant que l'équipe fait les dernières emplettes pour l'ascension du **Volcan Iztaccihuatl** nous en profitons pour visiter le marché avant d'aller déjeuner dans un restaurant local.
- Nous retrouvons notre chauffeur et nous montons petit à petit vers le **Paso de Cortés**, le col entre les deux Volcans Popocatepetl et Iztaccihuatl. Après une visite au centre d'interprétation nous rejoignons le refuge de Altzomoni et nous commençons à monter.

## Jour 7. Ascension d'Iztaccíhuatl "La Femme Blanche"



Refugio de Altzomoni ♡  
9km - ⌚ 6h  
Iztaccíhuatl ♡  
8km - ⌚ 5h  
La Joya ♡  
🚗 12km - ⌚ 40m  
La Venta ♡

- Après un réveil tôt dans la nuit, nous entamons l'ascension vers le sommet du **Volcan Iztaccíhuatl** (5286m). Nous dépassons le campement **La Joya** et commençons les choses sérieuses. La montée est progressive, sans raideur extrême et avec quelques replats où nous pourrions faire des pauses.
- Une fois que nous aurons profité du sentiment de réalisation que donne l'arrivée à un sommet de cette altitude et que nous aurons amplement admiré les paysages qui s'offrent à nous nous pourrions entamer la descente pour retourner par le même chemin jusqu'au campement **La Joya** où nous attend notre véhicule.
- Nous prenons la piste pour **La Venta** où nous passons la nuit dans des cabanes et profitons d'un feu de bois et de grillades pour le dîner.


## Jour 8. Cholula et Puebla



La Venta ♡  
12km - ⌚ 2h 30m  
Santiago Xalintzintla ♡  
🚗 28km - ⌚ 50m  
Cholula ♡  
🚗 15km - ⌚ 30m  
Puebla ♡  
🚗 40km - ⌚ 1h 15m  
IMSS Malintzi Resort ♡

- Nous partons du campement pour prendre le sentier menant au petit village de Santiago Xalintzintla. Après une tranquille randonnée dans les forêts et dans les champs de culture nous arrivons sur la place du village de Xalintzintla où nous pourrions nous désaltérer avant de reprendre notre véhicule.
- Transfert à **La Grande Pyramide de Cholula**, où nous visitons l'un des vestiges précolombiens les plus impressionnants de la ville et du monde. Cholula est une ville surprenante, mêlant un grand nombre de fondations indigènes et de temples et églises catholiques.
- Transfert à Puebla, capitale de l'Etat homonyme, dont le centre ville est inscrit au patrimoine mondial de l'Unesco pour son architecture coloniale espagnole. Nous prendrons un peu de temps pour visiter librement les rues du centre.
- Après cette visite, nous rejoindrons notre Resort situé au milieu des bois, au pied du volcan de **La Malinche**

## Jour 9. Ascension de la Malinche



IMSS Malintzi Resort ♡  
15km - ⌚ 4h  
La Malinche ♡  
15km - ⌚ 3h  
IMSS Malintzi Resort ♡  
🚗 105km - ⌚ 1h 30m  
Tlachichuca ♡

- Depuis notre hébergement, nous remontons dans une belle forêt en pente douce jusqu'à arriver au pied de la pente raide qui mène au sommet de **La Malinche** (4420m), au milieu des roches volcaniques. 1300 m de dénivelée + et -.
- Transfert à Tlachichuca, un petit village au pied du volcan **Citlaltépetl, le Pico de Orizaba**. Le village est le point de départ des ascensions au sommet du Citlaltépetl depuis plusieurs générations et c'est le lieu de rencontre des grimpeurs du monde entiers qui y font étape avant de tenter le sommet.

## Jour 10. Préparation à l'ascension du Citlaltépetl, jour de sécurité



Tlachichuca 📍

🚗 22km - ⌚ 45m

Centro Ecoturístico Citlaltépetl 📍

- Après le petit déjeuner et les derniers achats nous partons pour le « Centro Ecoturístico Citlaltépetl ». Une fois installés nous révisons le matériel et nous recevons les instructions et informations de nos guides pour l'ascension. Nous pourrions aussi faire un peu de randonnée dans la forêt ou nous reposer des ascensions antérieures.
  - Nous passons la nuit dans les cabanes aménagées spécialement pour les marcheurs.
- 

## Jour 11. Montée au Refuge Piedra Grande

---



Centro Ecoturístico Citlaltépetl 📍

7km - ⌚ 2h

Refugio Piedra Grande 📍

- Nous partons le matin dans la forêt pour monter petit à petit au Refuge Piedra Grande. Le chemin traverse une belle forêt avec des arbres d'essences endémiques du Mexique. Puis nous quittons la forêt et la végétation se fait de plus en plus rare. Arrivés au Refuge « Piedra Grande » (la Grande Pierre) nous nous installons. Nous allons partir très tôt dans la nuit et nous en profitons donc pour nous reposer et même dormir tôt si nous le pouvons.
- 

## Jour 12. Sommet du Pico de Orizaba

---

Refugio Piedra Grande 📍

8km - ⌚ 7h

Citlaltépetl 📍

8km - ⌚ 5h 30m

Refugio Piedra Grande 📍

🚗 55km - ⌚ 1h 20m

Tlachichuca 📍

- Nous partons entre minuit et une heure du matin du refuge et commençons la montée à la lampe frontale. Après une heure de montée sur un sentier celui-ci disparaît et il faut monter dans ce que les locaux appellent le « Labyrinthe », une pente où entre glace et rocher il faut parfois zigzaguer pour éviter les passages trop raides. Heureusement notre guide local connaît parfaitement le voie. Une fois passé le Labyrinthe nous arrivons sur le glacier et il nous faut monter la pente sommitale, un pas après l'autre. Mais la récompense du sommet du **Citlaltépetl, le Pico de Orizaba** au lever du jour nous fait oublier toutes nos peines.
  - Depuis le sommet et si la météo le permet la vue s'étend sur les pentes de l'Etat de Veracruz qui descendent vers le Golf du Mexique, de l'autre côté on voit au loin les volcans sur lesquels nous sommes montés pendant ces deux semaines et les plaines de Puebla. Nous redescendons par la même voie jusqu'au point où nous retrouvons nos véhicules. Une fois débarrassés de notre équipement nous descendons tranquillement sur la piste qui nous ramène à Tlachichuca.
- 

## Jour 13. Teotihuacan et retour à Mexico

---



Tlachichuca 📍

🚗 220km - ⌚ 3h

Teotihuacán 📍

🚗 50km - ⌚ 1h

Mexico DF 📍

- Nous retrouvons notre chauffeur avec qui nous repartons en direction de la capitale mais par des routes plus au nord de capitale afin de rejoindre un des sites archéologiques les plus mystérieux de l'histoire de l'humanité: **Teotihuacan**.
  - A notre arrivée nous nous arrêtons pour déjeuner dans un restaurant typique du village de San Juan Teotihuacán. Nous pourrions déguster des plats à base de nopal, le cactus le plus répandu au Mexique, des mixiotes de veau ou encore le fameux « barbacoa » local. Le tout bien entendu agrémenté de pulque, boisson typiquement mexicaine s'il en est.
  - Après la visite de Teotihuacán notre chauffeur nous ramène à Mexico où nous passerons notre dernière soirée.
- 

## Jour 14. Fin du voyage

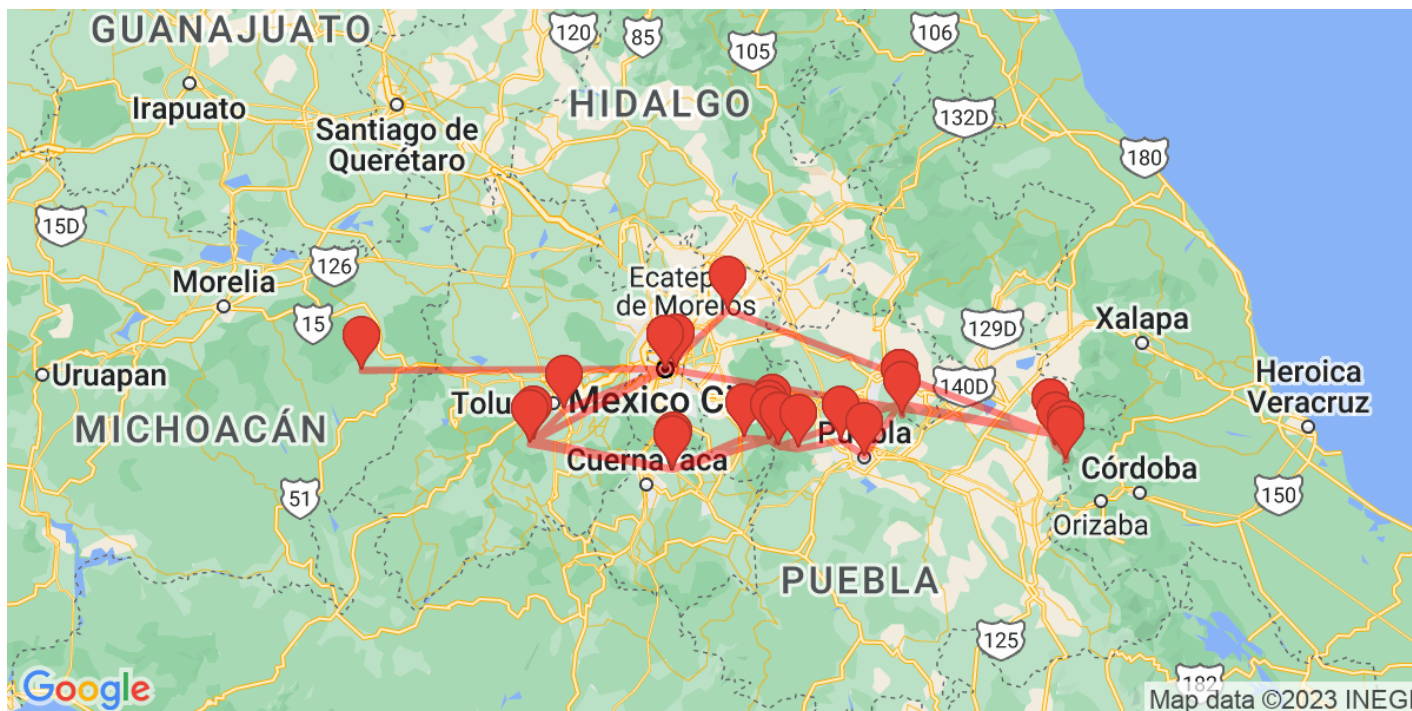
---



Mexico DF   
8km - 25m  
Mexico Airport

- Après une dernière matinée de visite libre dans la capitale du Mexique, votre chauffeur vous attend pour vous emmener à l'aéroport international de Mexico. Fin des services de Amerika Mexico

## Carte itinéraire



## Tarif par personne pour un circuit privatisé

6-6	7-7	8-8	9-9	10-10
2390 EUR	2220 EUR	2100 EUR	2000 EUR	1900 EUR

### Inclus

- Tous les transferts du voyage.
- Tous les hébergements en hôtels simples et confortables.
- Tous les repas indiqués au programme.
- Tout le matériel d'alpinisme pour les ascensions.
- Les refuges pendant les ascensions.
- Les repas et snacks pendant les ascensions.
- Les guides de haute montagne
- Un accompagnateur français ou francophone.
- Toutes les entrées des sites. payants indiqués au programme.

### Non inclus

- Pourboires.
- Repas non indiqués au programme.
- Assurances personnelles.
- Boissons personnelles lors des repas.

# Informations supplémentaires

---

## Conditions générales de vente

### Modalité d'inscription

Toute demande d'inscription doit être effectuée par e-mail auprès de l'Agence Locale ou directement en ligne depuis l'Espace Client accessible depuis le site internet de l'Agence Locale ou le site de notre regroupement [www.nomadays.fr](http://www.nomadays.fr).

Pour se connecter à l'Espace Client, il suffit de saisir l'identifiant et le mot de passe déterminés lors de la première connexion.

L'inscription est considérée comme définitive une fois le formulaire de réservation en ligne complété et à réception du règlement de l'acompte et/ou du solde en fonction de la date d'inscription.

Selon les prestations choisies et les règlements du pays, une photocopie du passeport pourra être demandée par l'Agence Locale. En cas de non envoi de la photocopie du passeport dans les délais indiqués par l'Agence Locale, celle-ci ne pourra pas garantir la bonne exécution des prestations réservées.

Une fois le paiement effectué, un e-mail de confirmation est envoyé au Client. Il comprend la confirmation du règlement ainsi que la facture électronique téléchargeable.

Un accusé de réception est envoyé au Client par voie électronique. Dans l'hypothèse où le Client ne recevrait pas l'accusé de réception, la réservation serait néanmoins définitive à compter de sa réception par l'Agence Locale.

### Modalité de paiement

#### Inscription réalisée plus de 30 jours avant la date du départ

Le Client doit payer un acompte de 50% du montant total des prestations réservées. Le solde du séjour doit être versé au plus tard à 45 jours avant la date de début dudit séjour.

#### Inscription réalisée moins de 30 jours avant la date du départ

Le Client doit régler en une seule fois la totalité du montant du voyage.

### Moyens de paiements

À la confirmation de votre réservation, votre agent locale vous préparera votre facture électronique, éditée au nom du collectif d'agences locales Nomadays, agence de voyage dûment immatriculée en France. Les paiements se font soit :

- par carte bancaire en ligne et sans frais, depuis les liens de paiements disponibles sur la facture électronique.
- par virement bancaire sur le compte de l'agence de voyage Nomadays, basée en France et dûment immatriculée.

La facture électronique est mise à jour à chaque réception de paiement, et reste consultable à tout moment depuis l'Espace Client. Elle est entre autre téléchargeable et imprimable.

## Conditions d'annulation

### Conditions et frais d'annulation

Dans le cas où le Client se trouverait dans l'obligation d'annuler le voyage, il devra en informer l'Agence Locale et son assureur par tout moyen écrit permettant d'avoir un accusé réception, dès la survenance du fait générateur de cette annulation. La date d'émission de l'écrit sera retenue comme date d'annulation pour la facturation des frais d'annulation. En règle générale, la compagnie d'assurance apprécie, en fonction des documents que le Client lui communique directement, la date du fait générateur à l'origine de la décision d'annuler le voyage pour accepter de rembourser les frais d'annulation.

#### Barème des frais d'annulation totale :

- plus de 45 jours avant la date de départ : 30% du prix total TTC du voyage
- de 44 à 31 jours avant la date de départ : 40% du prix total TTC du voyage
- de 30 à 14 jours avant la date de départ : 50% du prix total TTC du voyage
- de 13 à 7 jours avant la date de départ : 75% du prix total TTC du voyage
- moins de 7 jours avant la date de départ : 100% du prix total TTC du voyage

#### Barème des frais d'annulation partielle, sauf cas particuliers :

Si un voyageur inscrit à un voyage privatisé annule sa participation, alors que le voyage est maintenu pour les autres participants :

- pour les prestations personnelles (non partagées) : le barème des frais d'annulation ci-dessus sera appliqué pour le voyageur qui annule.
- pour les prestations partagées : des frais égaux à 100%, quelle que soit la date d'annulation, seront facturés au participant qui annule sur sa quote-part des prestations partagées du voyage.

Lorsque plusieurs clients se sont inscrits sur un même dossier et que l'un d'eux annule son voyage, les frais d'annulation sont prélevés sur les sommes encaissées pour ce dossier, quel que soit l'auteur du versement.

En cas d'annulation, pour quelque raison que ce soit, les frais extérieurs au voyage souscrit chez l'Agence Locale et engagés par le Client tels que, frais de transport jusqu'au lieu de départ du voyage et retour au domicile (billets d'avion, de train ou de bus), frais d'obtention des visas, documents de voyages, frais de vaccination, ne pourront faire l'objet d'un quelconque remboursement.

# Cession de contrat

En cas de cession du contrat, le Client est tenu d'en informer l'Agence Locale au plus tard 7 jours avant le départ par e-mail. Cette cession est possible sous réserve de disponibilité du transport aérien et du niveau adéquat du cessionnaire. Elle pourra entraîner des coûts supplémentaires (notamment en cas de modification de billet d'avion et de prestations nominatives), qui seront facturés au cessionnaire désigné. En tout état de cause, le cédant et le cessionnaire sont tenus solidairement du paiement du prix du voyage et des frais complémentaires éventuels.

## Passeport et visa

### Passeport

Passeport en cours de validité, valable 6 mois après la date de retour, pour les ressortissants français, belges ou suisses. Pour les autres nationalités, nous sommes à votre disposition pour vous accompagner dans vos démarches.

## Assurance

### ASSURANCES ANNULATION ET ASSISTANCE

Pour participer à nos voyages, vous devez impérativement être assuré en assistance-rapatriement et frais médicaux à l'étranger.

Votre agence locale vous encourage à prendre connaissance du contrat spécifique élaboré avec notre partenaire **CHAPKA ASSURANCES et AXA ASSISTANCE**.

Pour souscrire à une assurance, connaître les garanties et les tarifs, suivez le lien ci-dessous.

**[CAP EXPLORER : La solution d'assurance complète conçue pour vivre sereinement votre voyage !](#)**

Choisissez la formule qui vous correspond le mieux:

- Explorer'Multirisque
- Explorer'Annulation
- Explorer'Assistance
- Explorer' Complémentaire Carte Bancaire

### Spécifiques à nos voyages, nous suggérons fortement d'y souscrire.

Si vous choisissez de souscrire à l'une de ces formules, la convention détaillant l'ensemble des garanties et les modalités de déclaration du sinistre sont disponibles sur le site Internet de l'assureur.

Votre agence locale en aura connaissance, mais seul le participant est responsable du respect des procédures de déclaration de tout sinistre. Le participant doit donc conserver cette convention avec lui pendant toute la durée de son voyage.